



MUNICÍPIO DE FRANCISCO BELTRÃO
Estado do Paraná

Francisco Beltrão, 22 de março de 2024.

Ofício GABINETE n.º GAB/PM/073/2024

Ilmo. Sr.

CIDNEY BARBIERO FILHO – “CIDÃO”

Câmara de Vereadores

Francisco Beltrão - PR

Ref.: ofício 005/2024

Prezado,

Cumprimentando cordialmente e atendendo ao solicitado no ofício 005/2024, com os esclarecimentos prestados por Vossa Senhoria acerca do objeto do pedido, disponibilizamos em anexo as plantas topográficas com a localização dos imóveis que são objeto do projeto de lei 006/2024, para instituição de servidão em favor da SANEPAR.

Aproveitamos a oportunidade para renovar votos de elevada estima e apreço.

Atenciosamente,


CLEBER FONTANA
PREFEITO MUNICIPAL



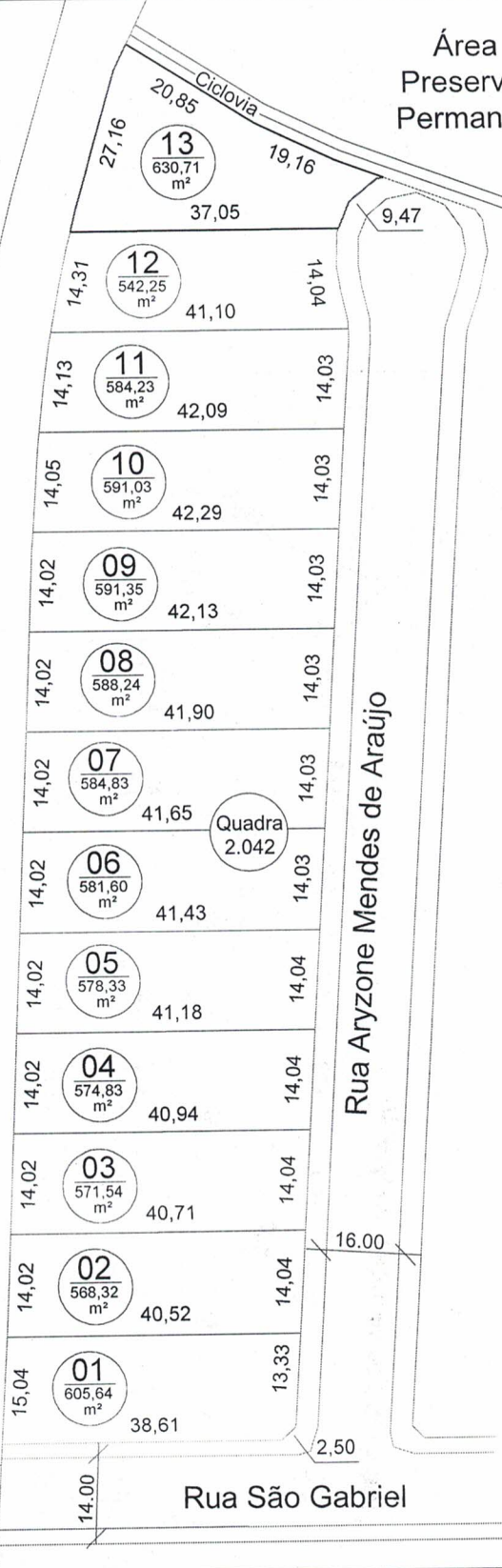
Área de
Preservação
Permanente I

Rua Abdul Phollmann

Rua Aryzone Mendes de Araujo

Rua São Gabriel

Quadra
2.042



PLANTA TOPOGRÁFICA DO LOTE 13 DA QUADRA 2.042 - LOTEAMENTO JARDIM SANTA FÉ II

MUNICÍPIO: FRANCISCO BELTRÃO

ESTADO: PARANÁ

LOTE: 13

ÁREA: 630,71 m²

RESP. TÉCNICO

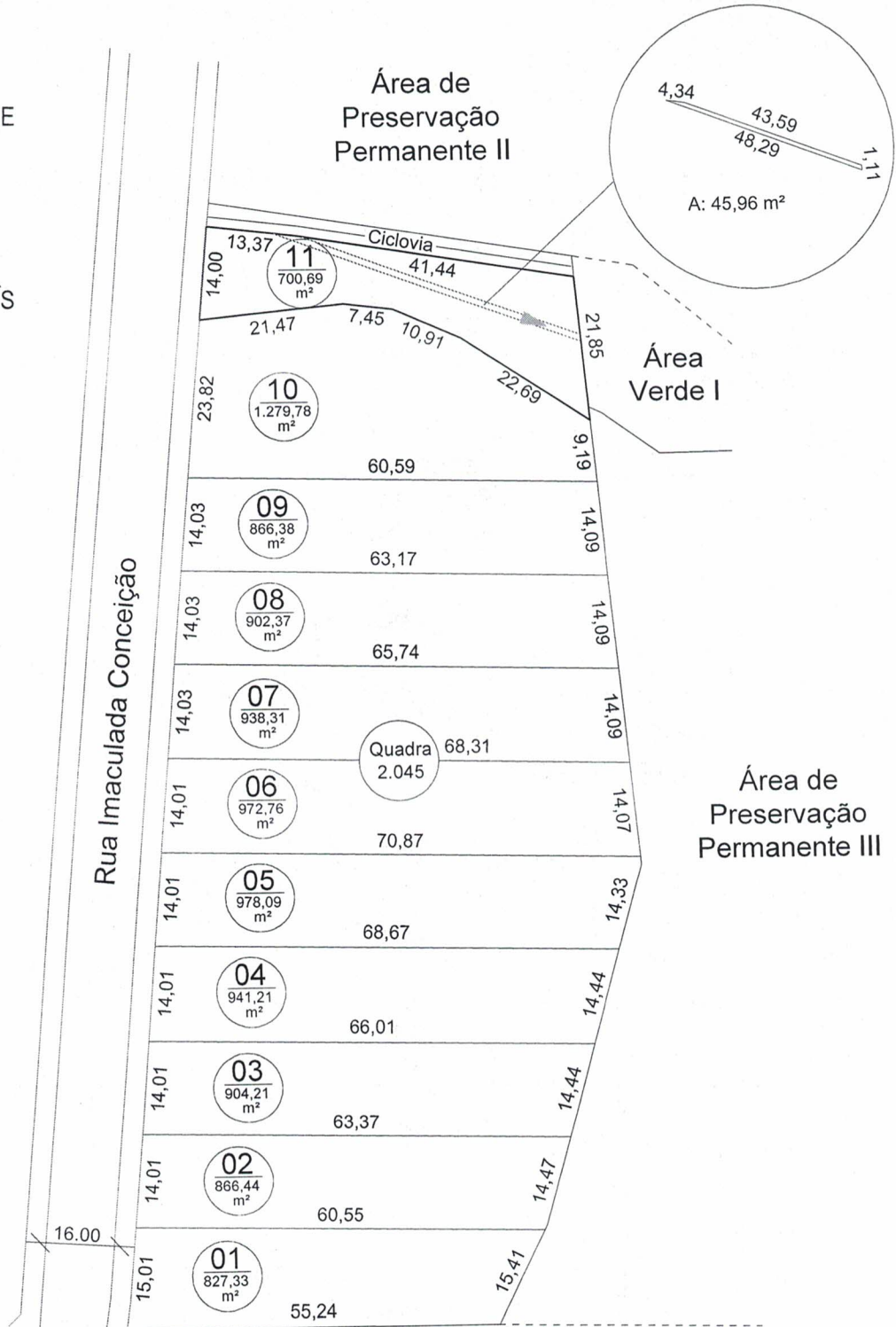
ESCALA: 1 : 1.000

DATA: 20 / JUNHO / 2022

Diogo Henrique Copini Machado
Arquiteto e Urbanista
CAU: A156809-4



Quadra
2.044



Condomínio Jardim
Sante Fé

PLANTA TOPOGRÁFICA DO LOTE 11 DA QUADRA 2.045 - LOTEAMENTO JARDIM SANTA FÉ II

MUNICÍPIO: FRANCISCO BELTRÃO

ESTADO: PARANÁ

LOTE: 11

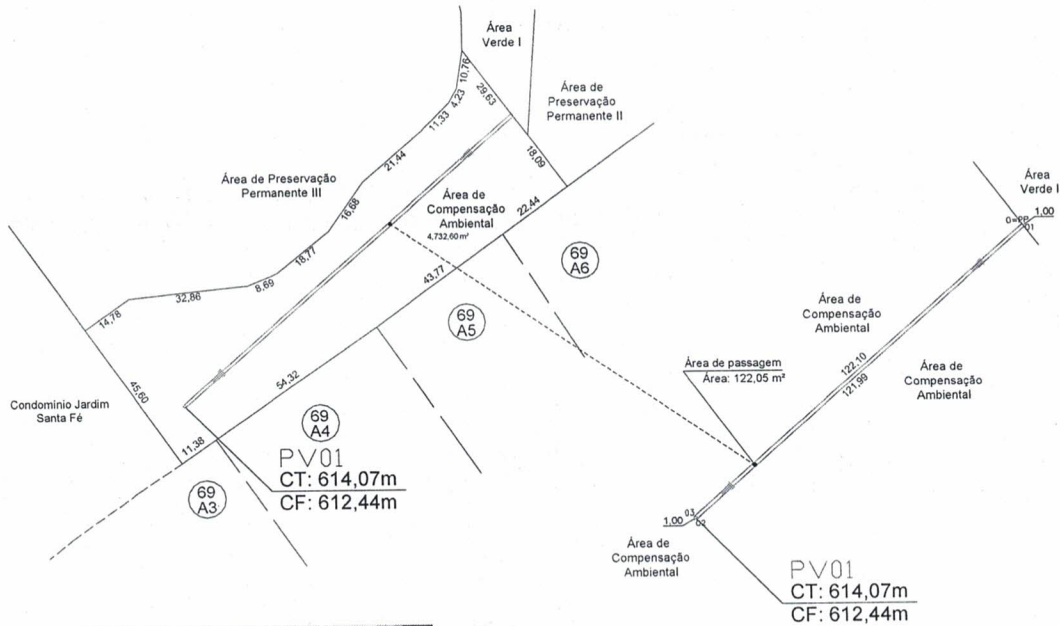
ÁREA: 700,69 m²

RESP. TÉCNICO
Roberto Luiz Reginatto de Wallau
Eng. Florestal e Téc. em Geoprocessamento
Msc. em Agricultura Tropical
Crea MT: 1202746144/D

ESCALA: 1 : 1.000

DATA: 20 / JUNHO / 2022

FAIXA DE SERVIDÃO - REDE COLETORA DE ESGOTOS
 PROPRIETÁRIO: MUNICÍPIO DE FRANCISCO BELTRÃO - PR
 MATRÍCULA: 42.461
 LARGURA DE FAIXA: 1 m
 EXTENSÃO: 122,05 m
 ÁREA: 122,05 m²



ASSINADO DIGITALMENTE
ROBERTO LUIZ REGINATTO DE WALLAU
 A realidade de cada assinatura pode ser verificada em:
<http://serpro.gov.br/assinador-digital>

VÉRTICE	PARA	AZIMUTE	DISTÂNCIA(M)	COORD. N (m)	COORD. E (m)
0=PP	01	143°2'15"	1,00 m	7115615.3146	293469.9768
01	02	228°32'31"	121,99 m	7115614.5131	293470.5800
02	03	318°32'34"	1,00 m	7115533.7272	293379.1331
03	0=PP	48°32'31"	122,10 m	7115534.4766	293378.4710

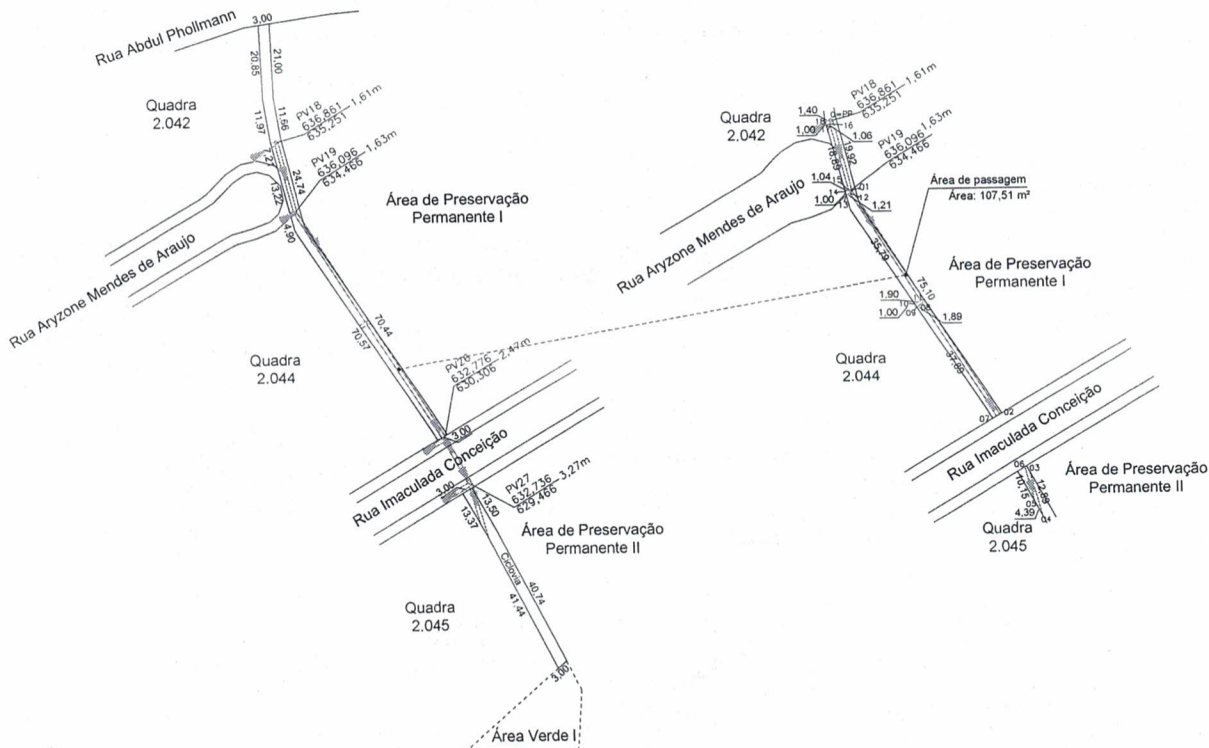
N°	DESCRIÇÃO DA REVISÃO	DATA	ADEQUAÇÃO	RESP. TÉCNICO

LOCALIZAÇÃO DO IMÓVEL: 	CONVENÇÕES CARTOGRAFICAS 		PROJEÇÃO UNIVERSAL TRANSVERSA DE MERCATOR DATUM - SIRGAS 2000 DATUM VERTICAL: IMBITUBA/VSC Ponto: Centro da Folha Coord. N= 7150811.830 Coord. E= 291495.815 Data: 10/11/2021 Convergência Meridiana (c) = -00°53'53,13" Declinação Magnética(d) = -17°09'00" Var. anual = -0°17'00"	Folha <div style="border: 1px solid black; padding: 5px; text-align: center; font-size: 24px; font-weight: bold;">01</div>
-----------------------------------	-------------------------------------	--	--	---

IMÓVEL Área de Compensação Ambiental - Faixa de Servidão	ESCALA 1 / 1.000	EXECUTANTE [Blank]
DETENTOR MUNICÍPIO DE FRANCISCO BELTRÃO - PR	ART ART N° 1720233071842	RESPONSÁVEL TÉCNICO Roberto L. Reginatto de Wallau Eng. Florestal - CREA MT - 1202746144/D
MUNICÍPIO/UF FRANCISCO BELTRÃO / PR	COMARCA FRANCISCO BELTRÃO / PR	COORD. GERAL DO PROJETO [Blank]
CÓDIGO DO IMÓVEL 42.461	CERTIDÃO DE REGISTRO 42.461	MEMORIAL DESCRITIVO SERV. PASSAGEM SOBRE A ÁREA DE COMPENSAÇÃO AMBIENTAL
ARQUIVO ELETRÔNICO [Blank]	GERÊNCIA SANEPAR G. R.F.B. Gerência Regional Francisco Beltrão <small>RUA Antonio Carneiro, 2493 - CEP: 85601-090 FRANCISCO BELTRÃO - PARANÁ - FONE: (045)3905-2501 GERENTE: VALDIR DALSENTE</small>	CÓPIA CONFERE COM O ORIGINAL



FAIXA DE SERVIDÃO - REDE COLETORES DE ESGOTOS
 PROPRIETÁRIO: MUNICÍPIO DE FRANCISCO BELTRÃO - PR
 MATRÍCULA: 42.456
 LARGURA DE FAIXA: 1 m
 EXTENSÃO: 105,87 m
 ÁREA: 107,51 m²



ASSINADO DIGITALMENTE
ROBERTO LUIZ REGINATTO DE WALLAU
 A conformidade com a assinatura pode ser verificada em:
<http://serpro.gov.br/assinador-digital>

N°	DESCRIÇÃO DA REVISÃO	DATA	ADEQUAÇÃO	RESP. TÉCNICO

LOCALIZAÇÃO DO IMÓVEL: 	CONVENÇÕES CARTOGRAFICAS 		PROJEÇÃO UNIVERSAL TRANSVERSA DE MERCATOR DATUM - SIRGAS 2000 DATUM VERTICAL: IMBITUBA/SC Ponto: Centro da Folha Coord. N = 7150811.830 Coord. E = 291495.815 Data: 10/11/2021 Convergência Meridiana (c) = -00°53'53,13" Declinação Magnética(d) = -17°09'00" Var. anual = -0°17'00"	Folha 01
-----------------------------------	-------------------------------------	--	--	--------------------

PROJETO / UNIDADE CONSTRUTIVA REDE COLETORES DE ESGOTOS - RCE	
IMÓVEL Ciclovía - Faixa de Servidão	ESCALA 1 / 1.000
DETENTOR MUNICÍPIO DE FRANCISCO BELTRÃO - PR	EXECUTANTE
MUNICÍPIO/UF FRANCISCO BELTRÃO / PR	ART ART N° 1720233071842
CÓDIGO DO IMÓVEL 42.456	DATA 30/05/2023
ARQUIVO ELETRÔNICO	RESPONSÁVEL TÉCNICO Roberto L. Reginatto de Wallau Eng. Florestal - CREA MT - 1202746144/D
CERTIDÃO DE REGISTRO 42.456	COORD. GERAL DO PROJETO
MEMORIAL DESCRITIVO SERV. PASSAGEM SOBRE A ÁREA DA CICLOVIA	GERÊNCIA SANEPAR G. R.F.B. Gerência Regional Francisco Beltrão RUA Antonio Carneiro, 2483 - CEP 85501-000 FRANCISCO BELTRÃO - PARANÁ - FONE: (045)3905-2501 GERENTE: VALDIR DALSENTE



CÓPIA CONFERE COM O ORIGINAL